

Herdenking Watersnoodramp 1953

Op woensdag 1 februari 2023 is het 70 jaar geleden dat de Hoeksche Waard zwaar getroffen werd door het binnenstromende water. In totaal kwamen hierbij 139 eilandbewoners om. Huizen en boerderijen werden verwoest en duizenden dieren verdronken. In een aantal dorpen organiseren verenigingen in samenwerking met de gemeente en waterschap Hollandse Delta de komende weken herdenkingsactiviteiten. Tijdens deze momenten staan we stil en denken we terug aan de gebeurtenissen van 1953 en herdenken we de mensen die ons zijn ontvallen.

Op de website www.gemeentehw.nl/herdenkingwatersnoodramp vindt u meer informatie over de activiteiten of scan de QR-code.



Gemeente Hoeksche Waard besteedt uiterste zorg aan de betrouwbaarheid en actualiteit van de informatie. Toch kan het zijn dat bepaalde informatie niet (meer) klopt. Daarom kan hieraan geen rechten worden ontleend. Kijk voor actuele informatie op de websites en/of socialmediakanalen van de verschillende organisatoren.

's-Gravendeel

- 1 Woensdag 1 februari - 14.30 uur**
Burgemeester Aptroot legt samen met wethouder Van der Wulp namens het gemeentebestuur een krans op de oude begraafplaats aan de Kerkstraat.
- 2 Woensdag 1 februari - vanaf 19.30 uur**
De Historische Vereniging 's-Gravendeel organiseert een **foto-/filmavond** in 'Ons Centrum' aan de Kerkstraat 25a. Er worden beelden van de Watersnoodramp van 1953 vertoond. Deelname is gratis en u hoeft zich hiervoor niet aan te melden.

Heinenoord

- 3 Woensdag 1 februari - 13.30 uur**
Burgemeester Aptroot legt samen met wethouder Heij namens het gemeentebestuur op de algemene begraafplaats aan de Oud-Heinenoordseweg 2 bloemstukken op de graven van mensen die zijn omgekomen tijdens de Watersnoodramp van 1953.
- 4 Woensdag 1 februari - vanaf 19.00 uur**
Museum Hoeksche Waard organiseert een **lezing/ooggetuigenverslag**. Leen Naaktgeboren neemt u deze avond mee terug in de tijd. Hij heeft de Watersnoodramp persoonlijk meegemaakt en hierover 20 jaar geleden, bij de 50-jarige herdenking van de Watersnoodramp, een boekje geschreven voor een school. Hij woonde toen als vierjarig jongetje in een boerderij aan de Dwarsweg in Nieuwendijk. De kosten voor deze lezing zijn € 12,50 (inclusief 2 consumpties). U kunt zich aanmelden via www.museumhw.nl.

Piershil

- 5 Woensdag 1 februari - 11.30 uur**
Burgemeester Aptroot legt namens het gemeentebestuur een krans bij het herdenkingsmonument bij de kerk aan de Voorstraat in Piershil.

Numansdorp / buurtschap Schuring

- 6 Vrijdag 27 januari - vanaf 18.45 uur**
Buurtvereniging 'De Schuring' organiseert een uitgebreid herdenkingsprogramma. Om 18.45 uur vertrekt vanaf de kerk van de Hervormde Gemeente een bus naar het monument aan de Korte Boomweg in buurtschap Schuring. Locoburgemeester Harry van Waveren legt daar namens het gemeentebestuur om 19.00 uur een krans. Dat doet hij samen met kinderburgemeester Chris Buitendijk. De bus vertrekt om 19.15 uur terug naar de kerk. Vanaf 19.30 uur is er een **kerkdienst met muziek**, met medewerking van Muziekvereniging Wilhelmina. De locoburgemeester houdt hier een toespraak.
- 7 Woensdag 1 februari - 12.30 uur**
Burgemeester Aptroot legt samen met wethouder Heij namens het gemeentebestuur een krans bij de gedenksteen op de algemene begraafplaats aan de Hallinxweg 37.
- 8 Woensdag 1 februari**
Jeannette Baljeu, gedeputeerde van provincie Zuid-Holland, en wethouder Harry van Waveren openen in De Stêene Hut aan de Schuringse Havenkade Westzijde officieel de **audiotour 'Watersnoodramp 1953'**. De Stêene Hut is onderdeel van deze audiotour. Vanaf 1 februari kunt u 1 of meer van de 14 locaties bezoeken en ter plaatse een QR-code scannen. Zo luistert en kijkt u naar wat er op die plek in 1953 gebeurde. Meer hierover leest u rechts op deze pagina en vanaf 1 februari op de website www.ramp1953.nl.


- 9 Zaterdag 4, 11 en 18 februari - van 13.00 tot 16.00 uur**
In De Stêene Hut is een **tijdelijke expositie over de Watersnoodramp** ingericht. Er zijn historische foto's te zien en de documentairefilm 'En het land zwijgt' wordt gedraaid. De expositie kunt u op zaterdag 4, 11 en 18 februari bezoeken van 13.00 tot 16.00 uur.

Strijen


- 10 Woensdag 1 februari - 10.15 uur**
Burgemeester Aptroot legt samen met wethouder Blaak-van de Lagemaat namens het gemeentebestuur een krans bij het monument voor de slachtoffers van de Watersnoodramp op de algemene begraafplaats aan de Kerkstraat 78a. Leerlingen van CBS De Parel en OBS De Meerwaarde leggen bloemen en lezen de namen op van de 44 mensen die om het leven zijn gekomen.
- 11 Zaterdag 28 januari en zaterdag 4 februari - 10.30 en 13.30 uur**
'Het Land van Strijen' organiseert een **gratis rondrit langs de plaatsen waar in 1953 de dijken doorbraken** waardoor de streek voor altijd veranderde. Een deskundige gids van de vereniging vertelt in de bus over deze ramp. De bussen van het Streekbusmuseum Hoeksche Waard hebben een beperkt aantal zitplaatsen. U moet zich daarom aanmelden per e-mail: chris@hetlandvanstrijen.com (vol = vol). Op de dag zelf haalt u een kwartier van tevoren uw instapkaart bij Museum Het Land van Strijen (Kerkstraat 41).
- 12 Zaterdag 28 januari tot en met zaterdag 25 maart**
In Museum Het Land van Strijen kunt u de **expositie 'Dorp in het Water'** zien. Deze expositie geeft een duidelijk beeld van de ramp die zich in Strijen heeft voltrokken. Kijk voor de openingstijden op www.hetlandvanstrijen.com.

Bij alle kransleggingen zijn ook bestuurders van waterschap Hollandse Delta aanwezig. Zij leggen namens het waterschap ook een krans.

Audiotour Watersnoodramp 1953


-  Vele plaatsen in de Hoeksche Waard hebben hun eigen Watersnoodverhaal. Met de audiotour 'Watersnoodramp 1953' komen die via uw smartphone tot leven. Op 14 plekken in de Hoeksche Waard en op Tiengemeten kunt u vanaf 1 februari een QR-code scannen. Zo beleeft u de verhalen die aan de Watersnood herinneren. U kunt starten en eindigen waar en wanneer u wilt en hoeft niet alle plaatsen van de tour te bezoeken. Doe de tour lopend, per fiets of auto, op elk moment van de dag. De tour wordt officieel geopend op 1 februari. Meer hierover leest u links op deze pagina onder 'Numansdorp/buurtschap Schuring'. Vanaf 1 februari is meer informatie te vinden op www.ramp1953.nl.

Watersnoodwandeling

-  Deze route leidt u door een deel van de Ambachtsheerlijkheid van Numansdorp. U begint en eindigt bij de mestsilo aan de Lange Boomweg en komt onder andere langs gemaal Cromstrijen en het monument voor de Watersnood in 1953. Voor een aantal punten op deze route heeft gids Dick Holster een geluidsopname ingesproken. Zo krijgt u een beeld bij wat zich hier heeft afgespeeld. **Scan de QR-code voor meer informatie.**

Voor de mensen die geen smartphone hebben is een papieren routekaart verkrijgbaar bij de inspiratiepunten van Natuurlijk. Hoeksche Waard (de Hoeksche Hoeve, Boendersweg 36a in 's-Gravendeel of het Oude Raadhuis, Waterstal 1 in Oud-Beijerland).

Watersnoodroute Hoeksche Waard per fiets

-  De Watersnoodroute Hoeksche Waard voert langs plaatsen en gebieden van hoog water in het verleden. Het is een fietsroute van zo'n 70 kilometer over de buitendijken van de Hoeksche Waard. Onderweg komt u 6 informatiepanelen tegen. Op de panelen wordt beschreven wat zich in 1953 op die plek heeft afgespeeld. **Scan de QR-code voor meer informatie.**

Organiseert u een activiteit die hier nog niet bij staat, zoals een concert, tentoonstelling, lezing, kerkdienst of een andere activiteit rondom de Watersnoodramp van 1953? Neem dan contact op met Donja Hiele via telefoonnummer 088 - 647 14 10 of stuur een e-mail naar donja.hiele@gemeentehw.nl.

